



### Ihre Route

ID:TJS2EOXF

#### Stationen

Strecke: 50.59 km

Fahrzeit: 37 min



63072 Offenbach Am Main, Waldstr. 79



65197 Wiesbaden, Dotzheimerstr. 5

### Übersichtskarte



map24 2005 Mapsolute, Teatlas, AND





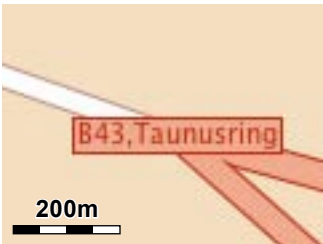
## Routenbeschreibung

### Start



63072 Offenbach Am Main, Waldtstr. 79


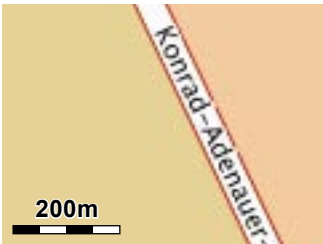


### Verlassen von Offenbach am Main

Nr.	Beschreibung	Strecke	Fahrzeit	Kartenausschnitt
01	<p><b>Rechts in Odenwaldring (B43)</b> <b>Regionalstraße - Bundesstraße</b></p> <p>↗ Sie starten in der <b>Waldstraße (L3001)</b> in Offenbach am Main und biegen rechts in den <b>Odenwaldring (B43)</b> ein.</p> <p>Folgen Sie den Straßenverlauf für <b>1.35 km</b>.</p>	352 m	1 min	 <p>map24 2005 Mapsolute, Teleatlas, AND</p>
02	<p><b>Geradeaus auf den Taunusring (B43)</b> <b>Bundesstrasse</b></p> <p>↑ Verlassen Sie den <b>Odenwaldring (B43)</b> und fahren Sie weiter geradeaus auf den <b>Taunusring (B43)</b>.</p> <p>Folgen Sie den Strassenverlauf für <b>1.35 km</b>.</p>	352 m	1 min	 <p>map24 2005 Mapsolute, Teleatlas, AND</p>
03	<p><b>Weiter auf der B43</b> <b>Bundesstrasse</b></p> <p>↑ Verlassen Sie den <b>Taunusring (B43)</b> und fahren Sie weiter geradeaus auf der <b>B43</b>.</p> <p>Folgen Sie den Strassenverlauf für <b>1.35 km</b>.</p>	352 m	1 min	 <p>map24 2005 Mapsolute, Teleatlas, AND</p>
<b>Sie verlassen Offenbach am Main</b>				



Route von Offenbach nach Wiesbaden				
Nr.	Beschreibung	Strecke	Fahrzeit	Kartenausschnitt
05	<p><b>A661 in Richtung Würzburg, Köln, Darmstadt, Frankf. Kreuz</b>  <b>Bundesstraße - Autobahn</b></p> <p>↑ Verlassen Sie die <b>B43</b> und fahren Sie an der <b>Auffahrt As Offenbach-Taunusring (16)</b> auf die <b>A661</b> in Richtung Würzburg, Köln, Darmstadt, Frankf. Kreuz.</p> <p>Folgen Sie der A661 für <b>3.15 km</b>.</p>	352 m	1 min	<p>map24 2005 Mapsolute, Teleatlas, AND</p>
06	<p><b>A3 in Richtung Köln, Wiesbaden, F. Kreuz, F-Süd</b>  <b>Autobahn</b></p> <p>↗ Wechseln Sie an der <b>Anschlußstelle Ak Offenbacherkreuz/52 (17)</b> von der <b>A661</b> auf die <b>A3</b> in Richtung Köln, Wiesbaden, F. Kreuz, F-Süd.</p> <p>Folgen Sie der A3 für <b>12.15 km</b>.</p>	352 m	1 min	<p>map24 2005 Mapsolute, Teleatlas, AND</p>
07	<p><b>A66 Wiesbadener Kreuz/47 (9)</b>  <b>Autobahn</b></p> <p>↙ Wechseln Sie an der <b>Anschlußstelle Ak Wiesbadener Kreuz/47 (9)</b> von der <b>A3</b> auf die <b>A66</b>.</p> <p>Folgen Sie der A66 für <b>12.15 km</b>.</p>	352 m	1 min	<p>map24 2005 Mapsolute, Teleatlas, AND</p>
08	<p><b>A643 Anschlußstelle Ak Schiersteiner Kreuz (3)</b>  <b>Autobahn</b></p> <p>↙ Wechseln Sie an der <b>Anschlußstelle Ak Schiersteiner Kreuz (3)</b> von der <b>A66</b> auf die <b>A643</b> in Richtung Wiesbaden, Wi-Dotzheim.</p> <p>Folgen Sie der A643 für <b>1.83 km</b>.</p>	352 m	1 min	<p>map24 2005 Mapsolute, Teleatlas, AND</p>
<b>Sie passieren die Ortseinfahrt Wiesbaden</b>				



Wiesbaden				
Nr.	Beschreibung	Strecke	Fahrzeit	Kartenausschnitt
09	<p><b>Schiersteinerstraße</b> Autobahn - Regionalstraße</p> <p>↑ Verlassen Sie die <b>A643</b> und fahren Sie auf die <b>Schiersteinerstraße</b>.</p> <p>Folgen Sie dem Straßenverlauf für <b>106 m</b>.</p>	352 m	1 min	 <p>map24 2005 Mapsolute, Teleatlas, AND</p>
10	<p><b>Links in Konrad-Adenauer-Ring</b> Regionalstraße</p> <p>↙ Verlassen Sie die <b>Schiersteinerstraße</b> und biegen Sie links in den <b>Konrad-Adenauer-Ring</b> ein.</p> <p>Folgen Sie dem Straßenverlauf für <b>518 m</b>.</p>	352 m	1 min	 <p>map24 2005 Mapsolute, Teleatlas, AND</p>
11	<p><b>Geradeaus auf Loreleiring</b> Regionalstraße</p> <p>↑ Verlassen Sie den <b>Konrad-Adenauer-Ring</b> und fahren Sie weiter geradeaus auf den <b>Loreleiring</b>.</p> <p>Folgen Sie dem Straßenverlauf für <b>379 m</b>.</p>	352 m	1 min	 <p>map24 2005 Mapsolute, Teleatlas, AND</p>
12	<p><b>Link in Dotzheimerstraße</b> Regionalstraße</p> <p>↙ Verlassen Sie den <b>Loreleiring</b> und fahren Sie links in die <b>Dotzheimerstraße</b>.</p> <p>Folgen Sie dem Straßenverlauf für <b>15 m</b>.</p>	352 m	1 min	 <p>map24 2005 Mapsolute, Teleatlas, AND</p>

### Ziel



65197 Wiesbaden, Dotzheimerstraße 5